



crédit photos: J. Macés / CDT 47



- Route
- Chemin
- Itinéraire
- Haies

### Légende

- Monument classé
- Point de vue
- Eglise
- Curiosité
- Verger
- Vigne

### Code de Balisage

- Bonne direction
- Changement de direction
- Mauvaise direction
- Variante






Distance : 12,1 km

Durée : 2h50 de marche, 1h50 à cheval, 1h20 à VTT

Vous êtes à 30 km d'Agen par les D 813, D 107 et D 118.

Départ : du parking bordant la D 118 - GPS : Lat 44.276730, Long 0.458719

Balisage : 

Difficulté :   

Dénivelée cumulée : 400 m

**Ce circuit en deux boucles, tracé dans les coteaux du Pays de Serres est accidenté par endroit. Il traverse des parcelles de vignes et de vergers, des bois et des prairies où paissent des troupeaux de Blondes d'Aquitaine.**

- 1 Traverser la D 118 et la suivre à droite, **avec prudence**, en direction de Prayssas. Un peu plus de 100 m après le cimetière, bifurquer à droite vers Mataly. Après la maison, virer à gauche au-dessus d'un talus et suivre un chemin à droite en bordure d'une vigne, puis dans un champ.  
» Variante vers les points 8 et 9, circuit de 6 km. Prendre la route à gauche.
- 2 Poursuivre tout droit sur une route. Dans le hameau de Peyroulé, aller tout droit. Prendre le chemin en face qui passe au dessus d'un verger de pruniers. Descendre à gauche le long du verger sur un chemin herbeux. En bas, emprunter la route à gauche.
- 3 Au carrefour triangulaire, tourner à droite et au suivant se diriger vers Ste-Raffine. Face au moulin de Gaujac, monter à gauche dans un chemin couvert et plus haut dans une prairie puis dans un bois.
- 4 Descendre à droite sur un chemin couvert, puis sur l'allée bitumée de Peyrot de l'Homme. Aller jusqu'à l'église de Ste-Raffine. **Panneau** : « découverte du Pays de Serres ». Remonter à Gaujac en suivant le même parcours. Virer à droite entre un talus et une falaise boisée. Suivre le sentier en contrebas d'un verger de pommiers. Escalader un talus et grimper en face entre deux haies basses séparant deux vergers.
- 5 Traverser la route de crête en diagonale à gauche. Suivre le long chemin sinueux jusqu'à une vigne. Dans la montée, bifurquer à gauche le long d'une haie. Remonter sur un chemin rocheux en lacets.
- 6 Emprunter la même route qu'à l'aller en sens inverse.
- 7 Rester sur cette route sinueuse. Au croisement, tourner à gauche autour d'un verger. Au stop, suivre la D 118 à gauche sur environ 40 m. Tourner deux fois à droite en direction de Blanchard. Passer entre les bâtiments de la ferme et poursuivre tout droit sur un chemin empierré. Suivre la courbe du chemin à gauche et passer au-dessus d'un talus. Tourner à droite devant des hangars, puis à gauche un peu plus loin, après une haie. Descendre l'allée goudronnée de Couleau.
- 8 Emprunter la route basse à gauche sur environ 400 m, via l'allée goudronnée de Rebel. Face à un verger, tourner deux fois à droite, sur un chemin herbeux. Au bout d'une haie, bifurquer à gauche. Aux deux croisements de trois chemins, aller tout droit. Suivre une large piste en terre, au-dessus d'un bois pentu. Passer une vigne et grimper à gauche sur le premier chemin. En haut, bifurquer à droite sous un bosquet et monter à gauche sous la ligne électrique haute tension.
- 9 Suivre le chemin herbeux qui domine un bois. Emprunter la route à droite à travers le hameau de Baillard. Monter à gauche dans le village. Traverser la place de l'église et la D 118 pour revenir au parking.

### La Prune d'Ente

La prune existe depuis la plus haute antiquité. Elle était cultivée en Syrie et notamment à Damas, d'où elle aurait été ramenée à l'époque des croisades. Il semble que ce soit après la guerre de 100 ans que la culture de la prune en vue de sa transformation en pruneau se soit répandue dans quelques départements du Sud-Ouest de la France. L'origine de son nom viendrait du verbe « enter » qui en vieux français signifie greffer. C'est à partir de 1815 qu'apparaît couramment l'appellation « prunier d'ente ». Bien qu'aux environs du 15<sup>ème</sup> prunier ait débuté dans le Bas-Quercy et le Rouergue, son terrain de prédilection est l'Agenais où se prépare effectivement le « pruneau d'Agen ». Ce département représente d'ailleurs 65% de la production nationale.

Retrouvez toutes nos fiches rando :

**Comité Départemental du Tourisme de Lot-et-Garonne**

Tél. 05 53 66 14 14

Mail. [randonnee@tourisme-lotetgaronne.com](mailto:randonnee@tourisme-lotetgaronne.com)

Site web. [www.tourisme-lotetgaronne.com](http://www.tourisme-lotetgaronne.com)



Plus d'infos sur ce circuit :

**Service Tourisme - CC du Confluent**

Tél. 05 53 88 95 85

Mail. [tourisme@ccconfluent.fr](mailto:tourisme@ccconfluent.fr)

Site. [www.tourisme-coeurlotetgaronne.fr](http://www.tourisme-coeurlotetgaronne.fr)

