

Circuit n°308

5,9 km

RANDONNÉE EN LOT-ET-GARONNE

Nicole, de la Garonne au Pech de Berre



crédit photo: J. Macé / CDT 47

LOT-ET-GARONNE
Le Département Cœur du Sud-Ouest



- Route
- Chemin
- Itinéraire
- Haies

Légende

- Point de vue
- Eglise
- Curiosité
- Verger

Code de Balisage

- Bonne direction
- Changement de direction
- Mauvaise direction
- Variante






Distance : 5,9 km

Durée : 2h de marche, 0h45 à VTT

Vous êtes à 27 km au sud-est de Marmande par la D 813 via Tonneins.

Départ : parking bordant la D 813 - GPS : Lat 44.323663, Long 0.336990

Balisage : 

Difficulté :   

Dénivelée cumulée : 225 m

Au départ il y a le Canalet, cours d'eau de liaison pour la navigation entre les écluses du Lot et celle du passage en Garonne, des vergers puis une montée progressive à flanc de colline, vers le point de vue de la croix monumentale, avant un retour sur les berges pavés du fleuve.

- 1 Traverser l'Espace André Dumont. Descendre à droite pour passer sous la voie ferrée.
- 2 Suivre l'allée bitumée à gauche sur quelques mètres. Franchir un pont sur un fossé bordé de deux poteaux en bois. S'engager sur un chemin herbeux entre le Canalet et un verger de pommiers. Tourner à gauche devant un verger de kiwis. Passer entre celui-ci et le pied de la digue. Franchir la digue (*vue sur Aiguillon et la croix du Pech de Berre*).
- 3 Emprunter l'allée bitumée à gauche. Passer à nouveau sous la voie ferrée. Au cédez le passage, faire quelques pas à gauche et franchir **avec vigilance** la D 813. Se diriger vers le site panoramique en suivant la route de la Gourgue. Tourner à gauche au premier croisement, puis à droite sur la route du panorama.
» Variante vers le point 7, circuit de 4,6 km. Passer une barrière métallique et suivre le chemin herbeux. Au premier carrefour, grimper à droite sur une piste herbeuse. En haut, bifurquer à gauche et aller toujours tout droit (*points de vue*).
- 4 Poursuivre la montée sur la route sinueuse. Au sommet, sur la plateforme herbeuse à droite, « table d'orientation et de lecture du paysage ».
- 5 Passer à gauche de la croix monumentale. Franchir une barrière métallique et suivre un chemin au dessus des falaises boisées sur environ 750 m (*attention, ne pas trop s'approcher du bord*).
- 6 Depuis le terre-plein panoramique sur le confluent du Lot et de la Garonne, suivre le chemin à droite au-dessus des anciennes carrières. Dévaler une piste à gauche. Après un autre point de vue, s'engager dans un bois sur un chemin de terre.
- 7 Emprunter le chemin à droite sous un talus calcaire.
- 8 Aux deux carrefours successifs, descendre à gauche dans un bois. Laisser une piste à droite
- 9 Après deux grosses pierres, dévaler un chemin ombragé à droite. Poursuivre la descente sur un chemin empierré, puis bitumé. Longer le mur du cimetière et traverser la D 813 **avec prudence** sur le passage protégé. Descendre l'escalier. Traverser une petite rue et passer sous la voie ferrée. Emprunter le chemin pavé à gauche, en bordure de Garonne. Après l'écluse, continuer tout droit le long du Canalet.
- 10 Au bout des pavés, virer à gauche pour passer une dernière fois sous la voie ferrée. Monter les escaliers qui font face à la maison de La Jouve. Revenir à droite vers le parking.

Toponymie agenaise

En langue gauloise, « Pech » signifie chef, c'est à dire mont. Le Pech de Berre surplombe le confluent du Lot et de la Garonne et la bastide d'Aiguillon. En 1896, à l'occasion d'une mission dans la région, une quête fut organisée dans toutes les paroisses ayant vue sur le site en vue d'y construire une croix monumentale. Haute de 18 mètres, elle fut inaugurée le lundi de Pâques 1897. Aujourd'hui, une halle traditionnelle des places de nos marchés abrite une dalle où est gravé « Cap dou Mounde ». Cela signifie le bout du monde, symbole de cette pointe de terre escarpée, dernier sursaut du Massif Central avant le Bassin Aquitain. Le premier village au pied du site s'appela Congé, synonyme de Condé, coins de terres situés sur les confluent.

Retrouvez toutes nos fiches rando :

Comité Départemental du Tourisme de Lot-et-Garonne

Tél. 05 53 66 14 14

Mail. randonnee@tourisme-lotetgaronne.com

Site web. www.tourisme-lotetgaronne.com



Plus d'infos sur ce circuit :

Service Tourisme - CC du Confluent

Tél. 05 53 88 95 85

Mail. tourisme@ccconfluent.fr

Site. www.tourisme-coeurlotetgaronne.fr

