

Circuit n°172
13,5 km

RANDONNÉE EN LOT-ET-GARONNE

Saint-Sardos / Lacépède, en plein coeur du Pays de Serres



- Route
- Chemin
- Itinéraire
- Haies

Légende

Monument classé	Bastide	Point de vue	Eglise	Curiosité	Centre Equestre	Verger	Vigne

Code de Balisage

Bonne direction	Changement de direction	Mauvaise direction	Variante








Distance : 13,5 km

Durée : 3h30 de marche, 2h10 à cheval, 1h40 à VTT

Vous êtes à 24 km à l'ouest de Villeneuve-sur-Lot par les D 911 et D 432.

Départ : devant la mairie - GPS : Lat 44.340145, Long 0.478433

Balisage : 

Difficulté :   

Dénivelée cumulée : 370 m

De Saint-Sardos, ancienne bastide à Lacépède, village de caractère au riche patrimoine traditionnel, les chemins coupent collines et vallées parsemées de vignes, vergers et lacs collinaires.

- 1 Dos à la mairie, passer sous les platanes à droite d'un haut mur. Monter les escaliers qui mènent au portail classé de l'église. Après le monument aux morts, faire quelques pas sur la D 432. Traverser la place en diagonale, à gauche du calvaire. Descendre une petite rue et tourner à gauche sur la suivante. Prendre à droite, le long d'un jardin.
- 2 Couper une piste castinée et s'engager dans un verger de noisetiers. Tourner à gauche au-dessus d'un petit talus. Longer puis s'enfoncer dans un bois sur un chemin sinueux. Revenir sur une large piste en terre qui longe le lac de St-Sardos. Descendre la route en face et suivre les deux suivantes à gauche en passant à Bigayre.
- 3 Emprunter la route à gauche. Dans un virage, suivre le chemin à droite au pied d'un talus. A l'angle d'un verger de pruniers, monter à gauche. Descendre à droite sur la D 146 et tourner à gauche.
- 4 Poursuivre la montée le long d'un verger de noisetiers puis sur la D 146. Passer devant la mairie de Lacépède, la maison du Pays et plus loin en dessous l'église.
- 5 Après la salle des fêtes, revenir sur la D 146, qu'il faut suivre à gauche.
- 6 Descendre à droite vers Coustière et de suite à gauche vers Les Carrérottes. Suivre une bordure de bois escarpé. S'engager dans un bois. A son extrémité, descendre une pente caillouteuse.
- 7 Emprunter la route à gauche vers Quittimont. Aller dans cette même direction au croisement suivant. Dans un virage, prendre en face un large chemin de terre sur environ 300 m, bifurquer sur le sentier un peu plus à droite entre les arbustes poursuivre sur le chemin en épingle à gauche.
» A gauche, hors sentier, l'église de Quittimont.
- 8 Tourner à droite entre deux maisons. Faire quelques mètres à droite sur la route. Descendre à gauche vers l'Oustal de Cadillac. Avant le portail, bifurquer à gauche pour traverser un bosquet puis un grand champ sur un chemin sinueux. Emprunter la route et tourner à droite devant un séchoir à tabac.
- 9 Longer une sapinière puis s'enfoncer dans un bois. Descendre à gauche sous une petite réserve d'eau. Suivre **prudemment** la D 432 à gauche. Avant le mur de cimetière, bifurquer à droite sur un chemin empierré. Descendre à gauche dans un champ et plus loin dans un chemin creux à travers bois. Rejoindre la route qu'il faut suivre à gauche.
- 10 Face à la deuxième indication La Paysante, tourner à gauche sur le chemin de ronde. Franchir la D 432 puis une route à Bourdaillé. Prendre le chemin à droite pour revenir au centre du village.

Un conflit Franco-Anglais

Saint-Sardos occupait une place stratégique en dominant la vallée du Lot. Elle pouvait constituer un verrou pour la libre circulation des hommes et des marchandises vers le confluent. Sur l'emplacement de cet ancien prieuré du 12^{ème} siècle, dépendant de l'Abbaye Benedictine de Sarlat en Dordogne fut construite une bastide française. Elle sera incendiée par le seigneur de Montpezat « du parti Anglais » le 16 octobre 1323, jour de son inauguration. Le Roi de France, Charles IV, ne tardera pas à envoyer ses troupes en direction de Montpezat pour affronter celles d'Edouard II, Roi d'Angleterre... C'est ainsi que débuta la guerre de 100 ans qui se termina, 130 ans plus tard en juillet 1453, à Castillon-la-Bataille.

Retrouvez toutes nos fiches rando :

Comité Départemental du Tourisme de Lot-et-Garonne

Tél. 05 53 66 14 14

Mail. randonnee@tourisme-lotetgaronne.com

Site web. www.tourisme-lotetgaronne.com



Plus d'infos sur ce circuit :

Service Tourisme - CC du Confluent

Tél. 05 53 88 95 85

Mail. tourisme@ccconfluent.fr

Site. www.tourisme-coeurlotetgaronne.fr

